



## 4 Thaon - Petit tour du village 6 km






Imprimé avec [ignrando.fr](http://ignrando.fr), le 01/04/2023



Intérêt de la sortie 4 : Faire le tour du bourg de Thaon.

- (D)** Départ du parking de la MTL (Maison du Temps Libre derrière la Mairie, 15 Gde Rue) Monter à gauche du terrain de football pour sortir à gauche au niveau du terrain de tennis et monter à droite la rue du Bigard vers l'église. (Sculptures en bois dans l'église) Avant l'église aller à gauche rue du Château d'eau, longer l'église. A l'angle du cimetière, emprunter la petite route à droite. Plus loin, ignorer un passage à gauche qui traverse un lotissement, aller jusqu'au 1er chemin, l'emprunter à gauche. Longer les jardins familiaux (il est possible d'entrer si des jardiniers sont présents).
- (1)** Tourner à gauche, rue du Château d'eau. Suivre cette rue et emprunter la 1ère rue à droite, la rue de la Liberté. Descendre cette rue. Après un virage à gauche, emprunter le premier passage, à droite, qui vous emmène place des Bleuets. De la place aller à gauche par le chemin qui passe derrière le Calvaire.
- (2)** Rejoindre la rue du Fresno, descendre jusqu'au premier carrefour. Tourner à droite, face au bar et prendre la rue de l'Ormelet. Continuer jusqu'à la rue du Bissonnet (première à droite), monter cette rue qui devient rapidement chemin de plaine. Après le lotissement du Val, à la première intersection de chemins, aller à gauche vers le stade Claude Marin.
- (3)** Au bout du chemin traverser la départementale, arrivé en haut de la rue Gustave Houel, prendre à droite le sentier qui descend tout de suite à gauche derrière le lotissement Eléazar (vue sur l'église de Cairon). Au bout du sentier en bas, aller à gauche sur un bon chemin qui devient route, puis au petit rond point, aller à droite, route de Bombanville, sur environ 100m.
- (4)** Emprunter le premier chemin sur votre gauche, au bord du lotissement (vue sur la vallée de la Mue). Au bout du chemin, arrivé sur la rue des Vieux Métiers, aller à droite pour rejoindre la rue du Lavoir. L'emprunter pour rejoindre les commerces. Aller à droite rue de Barbières, la traverser prudemment sur le passage piéton (zone 30, les piétons sont prioritaires mais...), aller vers le château. Devant le château, emprunter à gauche la rue Pierre Elliot Trudeau. Vous arrivez place de l'Ancien Presbytère. Aller à gauche, puis tout de suite à droite dans la rue de la Forge (sens interdit sauf bus scolaires).
- (5)** Monter l'impasse de la Forge (1ère à droite) ; à l'entrée du parking de l'école vous découvrez une sculpture de Serge Saint.\* Après la grille, aller à gauche, passer devant l'entrée de l'école maternelle, traverser la cour de la médiathèque sortir par la petite barrière à gauche. Emprunter tout de suite à droite la rue des Ecoles, remonter cette rue jusqu'à la rue de la Poste (1ère à gauche) et tout de suite à droite, emprunter le passage piétonnier qui vous emmène aux terrains de sports. Rejoindre le parking en allant à gauche à la sortie du passage

PUBLIÉ PAR MAIRIE DE THAON 

<b>DÉPART</b>	Thaon	<b>TYPE(S) PARCOURS</b>	 Boucle
<b>DISTANCE</b>	5,8 km		
<b>RANDO</b>		<b>ALTITUDE</b>	
<b>PÉDESTRE</b>	01h30 - Très facile	 55 m	 64 m
		 23 m	 -63 m

\* Lien site sculpture Serge Saint : <http://www.routes-serge-saint-sculpteur.net>

